

Cursos en línea del Centro Nacional de Información Geográfica de España

Los pasos a seguir para inscribirte en un **curso en línea** son los siguientes:

1 Entrar en la Tienda Virtual del CNIG

El [Centro Nacional de Información Geográfica](http://www.cnig.es) (CNIG), difunde y comercializa los productos del Instituto Geográfico Nacional. Uno de los medios para su distribución es la venta a través del portal web, llamado Tienda Virtual.

A la Tienda Virtual se accede a través de <http://www.cnig.es>



2 Dar de alta como nuevo usuario

Al igual que ocurre con el resto de los productos disponibles en nuestra Tienda Virtual, para poder comprar una plaza de un curso es necesario que te identifiques previamente en la web, para ello haz clic en “*Identificate*” arriba a la derecha de la página.



Sí eres nuevo en este portal, debes darte de alta pulsando el botón “**Alta nuevo usuario**” y completando los campos del formulario que te aparecerá en pantalla. Una vez te hayas inscrito recibirás un correo de confirmación a tu correo.

Si ya te hubieras inscrito, en alguna ocasión y no recuerdas tu usuario o contraseña entonces entra en “[He olvidado mi contraseña](#)”



Seleccionar e inscribirte en un curso en línea

Una vez que ya te has identificado en la Tienda Virtual, puedes comenzar con el proceso de compra de la plaza del curso o cursos de los que estés interesado.

Para ello, en el apartado dónde se informa de cada curso, pulsa sobre “**Inscribirse**” en el curso que deseas realizar.



A continuación, deberás completar un formulario con los datos de la persona que vaya a realizar el curso, ya que la factura se emitirá considerando estos datos. Al final de este formulario deberás seleccionar la forma de pago y hacer clic en aceptar.

Datos de facturación

Completar este formulario con los datos de la persona que vaya a realizar el curso, la factura se emitirá considerando estos datos. En caso de necesitar que la factura tuviera que incluir otros datos póngase en contacto con consulta@cniq.es

* Nombre del cliente:

* Correo electrónico: NIF/CIF/NIE:

Persona de contacto:

* País: * Provincia:


* Dirección: * Población:

* Código postal: * Teléfono: F&X:

Observaciones:

* Campos obligatorios

Curso	Unidades	I.V.A.	Descuento	EUR.
Sistemas de Información Geográfica (Básico)	1	0,00	0,00	100,00
TOTAL CON I.V.A. Y DESCUENTOS				100,00 €


Forma de pago: 


El precio de todos los cursos es **100 euros con IVA incluido**, y dispones de las siguientes formas de pago:

Forma de pago ▼

- Tarjeta de crédito
- Transferencia bancaria
- Paypal

1- Tarjeta de crédito

Dentro de esta opción, además de ofrecer la posibilidad de abonar el curso mediante tarjeta, se ofrece también la posibilidad de abonar mediante , en caso de disponer de una cuenta abierta en esta cartera digital bancaria.



BBVA TPV Virtual

Datos de la Compra

Importe: 100,00 Euros

Comercio: CENTRO NACIONAL DE INFORMACIÓN GEOGRÁFICA

Nº de pedido: 1000000000

Fecha: 14/06/2014

Motivo: 0000

Pago con tarjeta

Nº Tarjeta:

Código CVV:

Código Seguridad:





Comenzar el curso en línea

Desde la web del Instituto Geográfico Nacional (<http://www.ign.es>) dispondrá de un enlace directo a la plataforma de los cursos, además de poder entrar directamente a través de <http://cursos.ign.es/>

The screenshot shows the IGN e-learning website interface. At the top, there are logos for the Government of Spain, the Ministry of Development, and the National Geographic Institute. The main header reads "Cursos e-learning Instituto Geográfico Nacional". Below this, there is a navigation bar with the IGN logo. The main content area is divided into several sections:

- Entrar (Login):** A form with fields for "Nombre de usuario" and "Contraseña", a "Recordar nombre de usuario" checkbox, and an "Entrar" button. A link for "¿Ha extraviado la contraseña?" is also present.
- Verificar certificado (Verify Certificate):** A form with a field for the certificate code and a "Verificar" button.
- Cursos ENLÍNEA 2017:** A banner with the text "Matrícula abierta el 4 de septiembre".
- Table of Courses:** A table listing three courses with their respective details.

Curso	Ficha	Temario	Prácticas	Fechas	Inscripción: a partir del 4 de septiembre
Teledetección, Fotogrametría, LIDAR y Ocupación del suelo	€	€	LEOWorks 4 E-Foto QSIG Global Mapper	9 de octubre al 17 de noviembre de 2017	€
Sistemas de Información Geográfica (Básico)	€	€	QGIS ArcGIS 10.5	2 de octubre al 10 de noviembre de 2017	€
Infraestructuras de Datos Espaciales	€	€	Geoserver Geonetwork OpenLayers	9 de octubre al 17 de noviembre de 2017	€
- Cursos tutorizados:** A section explaining that users will have a tutor for questions and corrections, with a link to cursoenlinea@cnig.es.
- Certificación:** A section stating that upon course completion, users will receive a certificate from IGN.
- Inscripciones:** A section detailing the course price (100 € including IVA) and the registration process through the IGN Virtual Store starting from September 4th.

Una vez que se ha realizado el abono del curso, 3 días antes del comienzo del curso que has seleccionado, recibirás por correo electrónico tu *usuario* y *contraseña* para poder acceder al curso, junto con un manual o "Guía del alumno" que te indicara paso por paso la metodología del curso y los pasos que debes de seguir para realizar el curso.

Para cualquier consulta referente a los propios cursos, ponte en contacto con nosotros a través de este correo: cursoenlinea@cnig.es